





HLAVNÍ ING. PROJEKTU	ZODP. PROJEKTANT	VYPRACOVAL	MĚŘÍTKO :	 atelier <small>projektový a inženýrský</small>
ZDENĚK NÝVLT	ING. TOMÁŠ ŠUBERT	ZDENĚK NÝVLT	FORMÁT : A4	
			DATUM : 12. 2015	
INVESTOR : KRÁLOVÉHRADECKÝ KRAJ, PIVOVARSKÉ NÁMĚSTÍ č.p.1245, 500 03 HRADEC KRÁLOVÉ				
AKCE: PŘÍPRAVA ÚZEMÍ PRO ULOŽENÍ ZEMINY OPĚRNÁ STĚNA A NOVÉ OPLOCENÍ HORNÍ NEMOCNICE NÁCHOD na parcele p.č. 1074/1 a 1091/1, k.ú. Náchod A – PRŮVODNÍ ZPRÁVA				ZPRACOVATEL: S atelier s.r.o. Projektový a inženýrský Palackého 920 547 01 Náchod 491 61 61 69 atelier@satelier.cz
DOKUMENTACE PRO - DUR, DSP A DPS		Č. PARÉ:		EV. Č. AKCE 1245 23 15
NÁZEV PŘÍLOHY: PRŮVODNÍ ZPRÁVA				ČÍSLO PŘÍLOHY A.

Obsah:

A.1 Identifikační údaje

A.1.1 Údaje o stavbě

- a) název stavby
- b) místo stavby (adresa, čísla popisná, katastrální území, parcelní čísla pozemků)
- c) předmět projektové dokumentace

A.1.2 Údaje o stavebníkovi

- a) jméno, příjmení a místo trvalého pobytu (fyzická osoba) nebo
- b) jméno, příjmení, obchodní firma, IČ, bylo-li přiděleno, místo podnikání (fyzická osoba podnikající) nebo
- c) obchodní firma nebo název, IČ, bylo-li přiděleno, adresa sídla (právnícká osoba).

A.1.3 Údaje o zpracovateli projektové dokumentace

- a) jméno, příjmení, obchodní firma, IČ, bylo-li přiděleno, místo podnikání (fyzická osoba podnikající) nebo obchodní firma nebo název, IČ, bylo-li přiděleno, adresa sídla (právnícká osoba),
- b) jméno a příjmení hlavního projektanta včetně čísla, pod kterým je zapsán v evidenci autorizovaných osob vedené Českou komorou architektů nebo Českou komorou autorizovaných inženýrů a techniků činných ve výstavbě, s vyznačeným oborem, popřípadě specializací jeho autorizace,
- c) jména a příjmení projektantů jednotlivých částí projektové dokumentace včetně čísla, pod kterým jsou zapsáni v evidenci autorizovaných osob vedené Českou komorou architektů nebo Českou komorou autorizovaných inženýrů a techniků činných ve výstavbě, s vyznačeným oborem, popřípadě specializací jejich autorizace.

A.2 Seznam vstupních podkladů

A.3 Údaje o území

- a) rozsah řešeného území,
- b) údaje o ochraně území podle jiných právních předpisů (památková rezervace, památková zóna, zvláště chráněné území, záplavové území apod.),
- c) údaje o odtokových poměrech,
- d) údaje o souladu s územně plánovací dokumentací, nebylo-li vydáno územní rozhodnutí nebo územní opatření, popřípadě nebyl-li vydán územní souhlas,
- e) údaje o souladu s územním rozhodnutím nebo veřejnoprávní smlouvou územní rozhodnutí nahrazující anebo územním souhlasem, popřípadě s regulačním plánem v rozsahu, ve kterém nahrazuje územní rozhodnutí, a v případě stavebních úprav podmiňujících změnu v užívání stavby údaje o jejím souladu s územně plánovací dokumentací,
- f) údaje o dodržení obecných požadavků na využití území,
- g) údaje o splnění požadavků dotčených orgánů,
- h) seznam výjimek a úlevových řešení,
- i) seznam souvisejících a podmiňujících investic,
- j) seznam pozemků a staveb dotčených prováděním stavby (podle katastru nemovitostí).

A.4 Údaje o stavbě

- a) nová stavba nebo změna dokončené stavby,

- b) účel užívání stavby,
- c) trvalá nebo dočasná stavba,
- d) údaje o ochraně stavby podle jiných právních předpisů¹⁾ (kulturní památka apod.),
- e) údaje o dodržení technických požadavků na stavby a obecných technických požadavků zabezpečujících bezbariérové užívání staveb,
- f) údaje o splnění požadavků dotčených orgánů a požadavků vyplývajících z jiných právních předpisů²⁾,
- g) seznam výjimek a úlevových řešení,
- h) navrhované kapacity stavby (zastavěná plocha, obestavěný prostor, užitná plocha, počet funkčních jednotek a jejich velikosti, počet uživatelů / pracovníků apod.),
- i) základní bilance stavby (potřeby a spotřeby médií a hmot, hospodaření s dešťovou vodou, celkové produkované množství a druhy odpadů a emisí, třída energetické náročnosti budov apod.),
- j) základní předpoklady výstavby (časové údaje o realizaci stavby, členění na etapy),
- k) orientační náklady stavby.

A.5 Členění stavby na objekty a technická a technologická zařízení

A. Průvodní zpráva

A.1 Identifikační údaje

A.1.1 Údaje o stavbě

a) název stavby

Příprava území pro uložení zeminy, opěrná stěna a oplocení – horní nemocnice Náchod na parcele p.č. 1074/1 a 1091/1, k.ú. Náchod.

b) místo stavby (adresa, čísla popisná, katastrální území, parcelní čísla pozemků)

Areál horní nemocnice Náchod, parcely p.č. 1074/1 a 1091/1, k.ú. Náchod.

c) předmět projektové dokumentace

Předmětem projektové dokumentace je provést přípravu území pro uložení zeminy z výstavby I. etapy nemocnice Náchod, která bude realizována v areálu dolní nemocnice Náchod. Součástí této dokumentace je návrh opěrné stěny u paty násypu a nové oplocení části areálu horní nemocnice dotčené navrhovaným uložením zeminy.

A.1.2 Údaje o stavebníkovi

c) obchodní firma nebo název, IČ, bylo-li přiděleno, adresa sídla (právnícká osoba).

Královéhradecký kraj

IČO 708 89 546

Pivovarské náměstí 1245/2, 500 03 Hradec Králové

A.1.3 Údaje o zpracovateli projektové dokumentace

a) jméno, příjmení, obchodní firma, IČ, bylo-li přiděleno, místo podnikání (fyzická osoba podnikající) nebo obchodní firma nebo název, IČ, bylo-li přiděleno, adresa sídla (právnícká osoba)

S atelier s.r.o

IČO 28778626

Palackého 920, 547 01 Náchod

tel. 491 61 61 69, e-mail: atelier@satelier.cz

b) jméno a příjmení hlavního projektanta včetně čísla, pod kterým je zapsán v evidenci autorizovaných osob vedené Českou komorou architektů nebo Českou komorou autorizovaných inženýrů a techniků činných ve výstavbě, s vyznačeným oborem, popřípadě specializací jeho autorizace

Zodpovědný projektant: Ing. Tomáš Šubert, aut. Ing. pro pozemní stavby, ČKAIT 600458.

c) jména a příjmení projektantů jednotlivých částí projektové dokumentace včetně čísla, pod kterým jsou zapsáni v evidenci autorizovaných osob vedené Českou komorou architektů nebo Českou komorou autorizovaných inženýrů a techniků činných ve výstavbě, s vyznačeným oborem, popřípadě specializací jejich autorizace.

- *stavební část:* Zdeněk Nývlt, **S atelier s.r.o.**, Palackého 920,
547 01 Náchod, tel. 491 61 61 69,
e-mail: zdenek.nyvlt@satelier.cz
- *statika:* Ing. Václav Pohl, **S atelier s.r.o.**, Palackého 920,
547 01 Náchod, tel. 491 61 61 69,
e-mail: satelier@satelier.cz
- *požární zabezpečení:* Zdeněk Nývlt, **S atelier s.r.o.**, Palackého 920,
547 01 Náchod, tel. 491 61 61 69,
e-mail: zdenek.nyvlt@satelier.cz

A.2 Seznam vstupních podkladů

Snímek z katastru nemovitostí 1 : 1000
Geodetické zaměření dotčených pozemků – GP Geodetické práce a projektování Ing. Petr Joch , Pod Kapličkou 1191, 547 01 Náchod.

A.3 Údaje o území

a) rozsah řešeného území,

Projekt řeší uložení zeminy, opěrnou stěnu a oplocení na pozemcích p.č. 1074/1 a 1091/1 k.ú. Náchod.

b) údaje o ochraně území podle jiných právních předpisů ¹⁾ (památková rezervace, památková zóna, zvláště chráněné území, záplavové území apod.),

Stavba se nenachází v památkové rezervaci, v památkové zóně, ve zvláště chráněném území ani v záplavovém území

c) údaje o odtokových poměrech,

Stavebními úpravami se stávající odtokové poměry nezmění, jedná se o uložení zeminy na původní zatravněné plochy. Po ukončení uložení zeminy bude pozemek nově parkově upraven.

d) údaje o souladu s územně plánovací dokumentací, nebylo-li vydáno územní rozhodnutí nebo územní opatření, popřípadě nebyl-li vydán územní souhlas,

Stavba je v souladu s územně plánovací dokumentací města. ÚPO byl schválen 23.9.1998. Dokumentace je rovněž v souladu následnými dodatky č.1 až č.9. Poslední schválený dodatek č. 9 z 27. 9. 2012.

e) údaje o souladu s územním rozhodnutím nebo veřejnoprávní smlouvou územní rozhodnutí nahrazující anebo územním souhlasem, popřípadě s regulačním plánem v rozsahu, ve kterém nahrazuje územní rozhodnutí, a v případě stavebních úprav podmiňujících změnu v užívání stavby údaje o jejím souladu s územně plánovací dokumentací,

Pro navrhovanou stavbu územní řízení sloučeno se stavebním povolením.

f) údaje o dodržení obecných požadavků na využití území,

Dokumentace stavby je zpracována v souladu s platnými normami a předpisy souvisejícími, v souladu s příslušnými platnými právními předpisy, a splňuje podmínky vyhlášky č. 269/2009 Sb., o obecných požadavcích na využívání území, kterou se mění vyhláška č. 501/2006 Sb.

g) údaje o splnění požadavků dotčených orgánů,

Všechny známé požadavky dotčených orgánů jsou splněny a jsou zapracovány v projektové dokumentaci.

h) seznam výjimek a úlevových řešení,

Stavba nevyžaduje žádné výjimky ani úlevové řešení.

i) seznam souvisejících a podmiňujících investic,

Stavba nevyžaduje žádné související ani podmiňující investice.

j) seznam pozemků a staveb dotčených prováděním stavby (podle katastru nemovitostí)

Parcelní číslo	: p.č. 1074/1
Obec	: Náchod (573868)
Katastrální území	: Náchod (701262)
Číslo LV	: 4932
Výměra pozemku	: 7302 m ²
Typ parcely	: parcela katastru nemovitostí
Druh pozemku	: ovocný sad
Vlastnické právo	: Královéhradecký kraj, Pivovarské náměstí 1245/2, 500 03 Hradec Králové

Parcelní číslo	: p.č. 1091/1
Obec	: Náchod (573868)
Katastrální území	: Náchod (701262)
Číslo LV	: 4932
Výměra pozemku	: 1400 m ²
Typ parcely	: parcela katastru nemovitostí
Druh pozemku	: trvalý travní porost

Vlastnické právo

: Královéhradecký kraj, Pivovarské náměstí 1245/2,
500 03 Hradec Králové

A.4 Údaje o stavbě

a) nová stavba nebo změna dokončené stavby,

Nová stavba (opěrná stěna a oplocení).

b) účel užívání stavby,

Příprava území pro uložení zeminy.

c) trvalá nebo dočasná stavba,

Stavba trvalá

d) údaje o ochraně stavby podle jiných právních předpisů¹⁾ (kulturní památka apod.),

Stavba není kulturní památkou

e) údaje o dodržení technických požadavků na stavby a obecných technických požadavků zabezpečujících bezbariérové užívání staveb,

Dokumentace stavby je zpracována v souladu s platnými normami a předpisy souvisejícími, v souladu s příslušnými platnými právními předpisy a splňuje podmínky vyhlášky č. 268/2009 Sb., o technických požadavcích na stavby.

Bezbariérové užívání stavby není řešeno.

f) údaje o splnění požadavků dotčených orgánů a požadavků vyplývajících z jiných právních předpisů²⁾,

Všechny známé požadavky dotčených orgánů jsou splněny a jsou zpracovány v projektové dokumentaci

g) seznam výjimek a úlevových řešení,

Stavba nevyžaduje udělení výjimky ani úlevová řešení.

h) navrhované kapacity stavby (zastavěná plocha, obestavěný prostor, užitná plocha, počet funkčních jednotek a jejich velikosti, počet uživatelů / pracovníků apod.),

Plocha pro uložení zeminy	– 4 418,9 m ²
Předpokládané množství ukládané zeminy	– 18 500,0 m ³
Možné navýšení	– 2 500,0 m ³

Opěrná železobetonová stěna tvaru „T“	– délka 70,00 m
Oplocení trasa „A“	– délka 95,00 m
Oplocení trasa „B“	– délka 70,00 m
Oplocení trasa „C“	– délka 34,00 m

i) základní bilance stavby (potřeby a spotřeby médií a hmot, hospodaření s dešťovou vodou, celkové produkované množství a druhy odpadů a emisí, třída energetické náročnosti budov apod.),

Navrhovaná stavba nemá potřebu médií (vody, elektřiny, plynu a páry).

Bilance dešťové vody se nemění. Původní zatravněná plochy se nemění a po uložení zeminy bude dotčena plocha nově parkově upravena pro přirozený však dešťových vod.

Případný komunální odpad z parkově upravených ploch bude řešen v další dokumentaci, která bude řešit parkové a sadové úpravy tohoto území.

j) základní předpoklady výstavby (časové údaje o realizaci stavby, členění na etapy),

Stavba není členěna na etapy.

Zahájení stavby:	duben	2016
Dokončení stavby:	září	2017

Termín stavby je závislí na realizaci I. etapy přestavby nemocnice Náchod!!!!

k) orientační náklady stavby.

Náklad stavby je stanoven rozpočtem z podkladů ÚRS Praha v cenové úrovni leden 2016 a činí cca , - Kč bez DPH.

A.5 Členění stavby na objekty a technická a technologická zařízení

Stavba je členěna na stavební objekt SO 01 Opěrná stěna a oplocení.

Stavba neobsahuje technické vybavení rozvody a koncové prvky (zdravotní instalace, elektroinstalace silnoproudu a slaboproudu, ústřední vytápění, vzduchotechniky a vnitřního rozvodu zemního plynu).

Stavba neobsahuje technologická zařízení.